
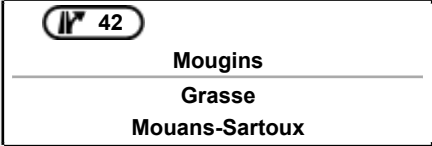





	1. Prendre la direction sud sur Rue du Beausset vers Rue du Four <i>Voie à accès limité</i>	40 m Total : 40 m
	2. Tourner à droite pour rester sur Rue du Beausset <i>Voie à accès limité</i>	5 m Total : 45 m
	3. Prendre à gauche sur Rue Reynaude <i>Voie à accès limité</i>	180 m Total : 230 m
	4. Prendre à gauche sur Rue du Docteur Robert Turcan Traverser le rond-point Environ 2 min	220 m Total : 450 m
	5. Continuer sur Rue Gustave Bret Environ 1 min	750 m Total : 1,2 km
	6. Au rond-point, prendre la 2e sortie sur DN7 Environ 56 s	260 m Total : 1,5 km
	7. Au rond-point, prendre la 2e sortie sur D37 Traverser 3 ronds-points Environ 5 min	3,3 km Total : 4,7 km
	8. Au rond-point, prendre la 2e sortie (A8) vers Mandelieu/Cannes/Nice <i>Route avec sections à péage</i>	 130 m Total : 4,9 km
	9. Rester sur la file de gauche et rejoindre A8 <i>Route avec sections à péage</i> Radars automatiques à 13,3 km Environ 17 min	31,0 km Total : 35,8 km
	10. Prendre la sortie 42-Mougins vers Grasse/Mouans-Sartoux Environ 49 s	 500 m Total : 36,3 km
	11. Au rond-point, prendre la 3e sortie sur Pénétrante Grasse Cannes Environ 2 min	1,9 km Total : 38,3 km
	12. Prendre la sortie en direction de D35/ Antibes/Valbonne	 250 m Total : 38,5 km
	13. Rejoindre D35D Environ 1 min	900 m Total : 39,4 km
	14. Au rond-point, prendre la 2e sortie sur Av. du Golf/D35 Environ 1 min	600 m Total : 40,0 km
	15. Au rond-point, prendre la 1ère sortie sur Av. Général de Gaulle/D3 Environ 2 min	650 m Total : 40,7 km
	16. Au rond-point, prendre la 2e sortie sur Av. Maurice Donat/D98 Traverser 2 ronds-points Votre destination se trouvera sur la gauche Environ 2 min	1,0 km Total : 41,7 km



Avenue du Docteur Maurice Donat, 06250 Mougins, Alpes-Maritimes,
Provence-Alpes-Côte d'Azur

Cet itinéraire est fourni à titre indicatif. Il est possible que vous deviez suivre un itinéraire différent de celui indiqué en raison de travaux, de bouchons, des conditions météorologiques, de déviations ou d'autres perturbations. Veuillez en tenir compte lors de la préparation de votre trajet. Veuillez en outre à respecter le code de la route et la signalisation sur votre trajet.

Données cartographiques ©2012 Google

Ces indications ne sont pas correctes ? Recherchez cet itinéraire sur maps.google.fr, puis cliquez sur "Signaler un problème" dans l'angle inférieur gauche.